



**КОМИТЕТ ИМУЩЕСТВЕННЫХ ОТНОШЕНИЙ
АДМИНИСТРАЦИИ ПЕРМСКОГО МУНИЦИПАЛЬНОГО ОКРУГА**

РЕШЕНИЕ

о размещении объектов № 1064

Пермский край
Пермский округ

26.05.2023

Комитет имущественных отношений администрации Пермского муниципального округа разрешает Открытому акционерному обществу «Межрегиональная распределительная сетевая компания Урала» (ИНН 6671163413, ОГРН 1056604000970, почтовый адрес: 620026, г. Екатеринбург, ул. Мамина Сибиряка, д. 140)

размещение объекта: «Строительство ВЛ 0,4 кВ с установкой ПУ для электроснабжения с. Янычи (4500077678)»

на землях государственная собственность на которые не разграничена

на срок бессрочно

Местоположение: Пермский край, Пермский муниципальный округ, с. Янычи

Приложение: схема предполагаемых к использованию земель или земельных участков.

Особые условия использования:

1) При установке опор электросетевого хозяйства учесть параметры ширины проезда улично-дорожной сети, во избежание сужения полосы отвода дороги. Установить опоры на расстоянии не более 2 метров от границ земельного участка.

2) При условии получения разрешения на производство земляных работ.

Заместитель председателя комитета
имущественных отношений администрации
Пермского муниципального округа



(подпись, печать)

М.В. Королева

**Схема предполагаемых к использованию земель
или части земельного участка**

Объект: Строительство ВЛ 0,4 кВ с установкой ПУ для электроснабжения с.Янычи (4500077678)

Местоположение: Пермский край, Пермский муниципальный округ, с.Янычи

Площадь земель или части земельного участка, кв.м 425

Категория земель: - Земли населенных пунктов

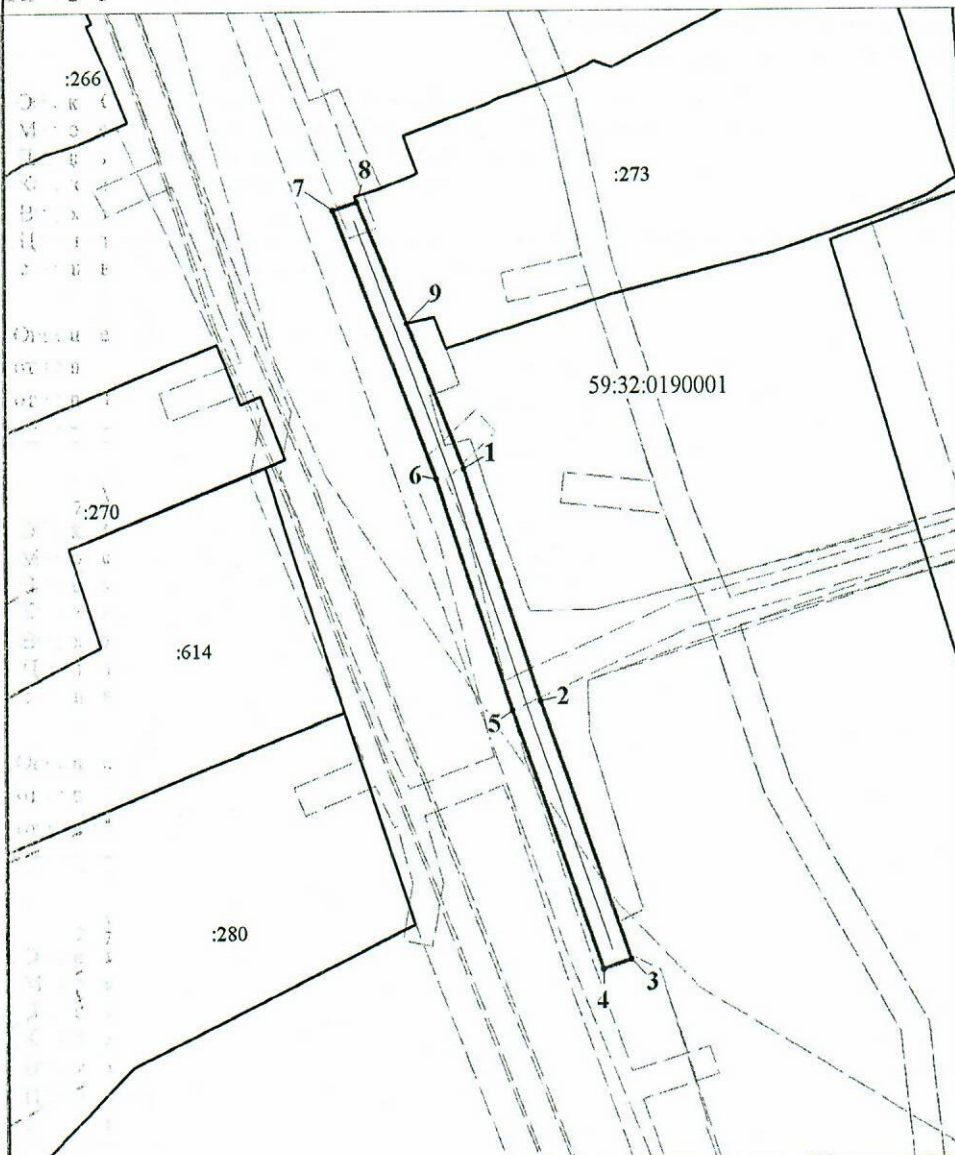
Вид разрешенного использования: -

Цель использования: под объекты инженерного оборудования электроснабжения Строительство ВЛ 0,4 кВ с установкой ПУ для электроснабжения с.Янычи (4500077678)

Описание границ смежных землепользователей:






от точки 1 до точки 8, от точки 9 до точки 1 - земли Пермского муниципального округа

от точки 8 до точки 9 - земельный участок с кадастровым номером 59:32:0190001:273

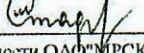


Масштаб 1:1000

Условные обозначения:

-  - предполагаемые к использованию земли;
 -  - существующая часть границы, имеющиеся в ЕГРН сведения о которой достаточны для определения ее местоположения;
 -  - характерные точки границы испрашиваемого земельного участка;
 -  - границы зон, с особыми условиями использования территории, внесенные в ЕГРН
 -  - граница кадастрового квартала;
- 59:32:0190001 - кадастровый номер квартала.

Координаты характерных точек МСК-59, зона 2		
№	Координаты, м	
	X	Y
1	2	3
1	481058.80	2243652.07
2	481027.54	2243662.37
3	480992.95	2243674.57
4	480991.62	2243670.80
5	481026.25	2243658.58
6	481057.46	2243648.30
7	481093.67	2243634.43
8	481094.71	2243637.70
9	481078.28	2243644.41
1	481058.80	2243652.07

Заявитель  Стафеева М.А.
(по доверенности ОАО "МРСК Урала" от 07.02.2023 №59 АА 4190270)